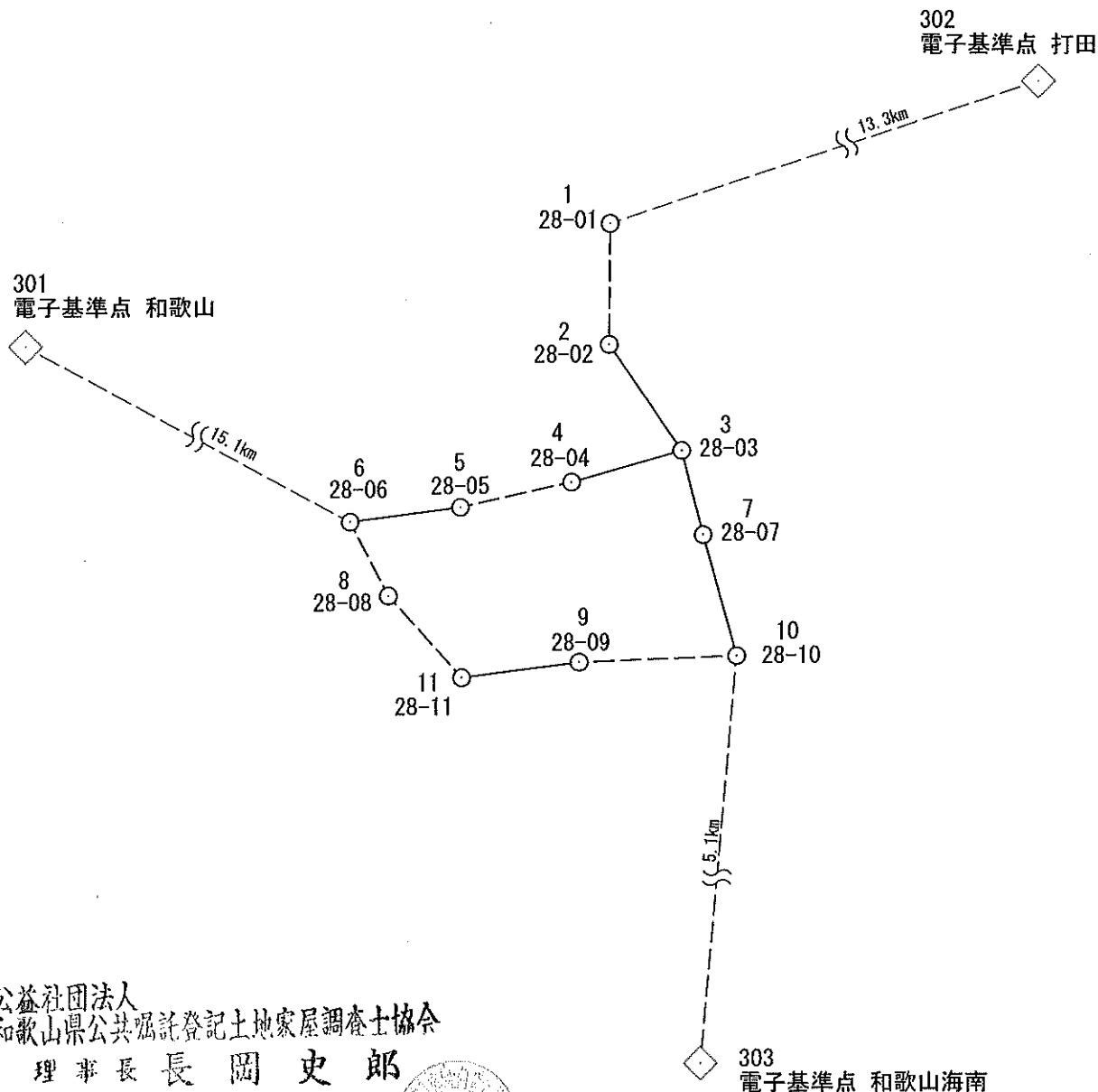
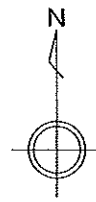


平成28年度 2級登記基準点測量

和歌山県和歌山市森小手穂・西外地区 平均図

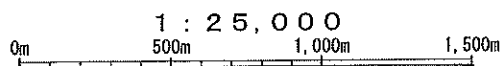
縮尺=1:25,000



公益社団法人
和歌山県公共嘱託登記土地家屋調査士協会
理事長 長 岡 史 郎



承諾する。



調製 2016年11月08日

基準点成果表

(AREA 6) //

2級登記基準点 28-02

		m			
B	34° 12'	48.3136" //	X	-	197 913.370 //
L	135° 13'	14.8976" //	Y	-	71 798.885 //
N	0° 26'	17.31" //	H		3.186 //
			ジオイド高		38.002 //
			柱石長		0.090 //
			縮尺係数		0.999964 //

視準点の名称	平均方向角	距離	備考
② 28-03	145° 16' 57.2" //	m 474.157 //	
埋標型式	地上 // 地下	屋上	標識番号
			標 石 金属標 // 28-02 //
「セミ・ダイナミック補正適用」 //			
「平成26年4月1日付 標高改定対応済」 //			
GNSS測量による //			

調製 2016年11月08日

基準点成果表

(AREA 6)

2級登記基準点 28-03

B	34° 12'	35.7321"	X	- 198 303.099	m
L	135° 13'	25.5628"	Y	- 71 528.848	
N	0° 26'	11.17"	H	2.510	
			ジオイド高	38.026	
			柱石長	0.090	
			縮尺係数	0.999963	

視準点の名称		平均方向角		距離		備考
② 28-07		165° 42' 37.9"		321.613		
② 28-04		254° 11' 03.0"		424.274		
② 28-02		325° 16' 57.0"		474.157		
埋標型式	地上 <input checked="" type="checkbox"/> 地下 <input type="checkbox"/>	屋上 <input type="checkbox"/>	標識番号	標石 <input type="checkbox"/> 金属標 <input checked="" type="checkbox"/>	28-03	<input checked="" type="checkbox"/>
「セミ・ダイナミック補正適用」 「平成26年4月1日付 標高改定対応済」 GNSS測量による						

調製 2016年11月08日

基準点成果表

(AREA 6) /

2級登記基準点 28-05

						m	
B	34° 12'	28.7786"	X	-	198 511.125		
L	135° 12'	53.8616"	Y	-	72 341.968		
N	0° 26'	28.92"	H		2.005		
						ジオイド高	37.984
						柱石長	0.090
						縮尺係数	0.999964

視準点の名称	平均方向角	距離	備考
② 28-06	262° 30' 16.2"	m 411.380	
埋標型式	地上 地下	標識番号	標石 金属標 28-05
「セミ・ダイナミック補正適用」 「平成26年4月1日付 標高改定対応済」 GNSS測量による			

調製 2016年11月08日

基準点成果表

(AREA 6) ✓✓

2級登記基準点 28-06

					m				
B	34°	12'	26.9348" ✓✓	X	-	198 564.787 ✓✓			
L	135°	12'	37.9460" ✓✓	Y	-	72 749.818 ✓✓			
N	0°	26'	37.85" ✓✓	H		2.009 ✓✓			
						ジオイド高	37.962 ✓✓		
						柱石長	0.090 ✓✓		
						縮尺係数	0.999965 ✓✓		

視準点の名称	平均方向角	距離	備考
② 28-05	82° 30' 16.1" ✓✓	m 411.380 ✓✓	
埋標型式	地上 ✓✓ 地下	屋上	標識番号
			標石 金属標 ✓✓
28-06 ✓✓			
「セミ・ダイナミック補正適用」 ✓✓			
「平成26年4月1日付 標高改定対応済」 ✓✓			
GNSS測量による ✓✓			

調製 2016年11月08日

基準点成果表

(AREA 6) //

2級登記基準点 28-07

					m
B	34° 12'	25.6373" //	X	-	198 614.750 //
L	135° 13'	28.7563" //	Y	-	71 449.470 //
N	0° 26'	9.27" //	H		2.354 //
			ジオイド高		38.038 //
			柱石長		0.090 //
			縮尺係数		0.999963 //

視準点の名称		平均方向角		距離		備考
② 28-10		164° 40' 26.0" //		m 465.159 //		
② 28-03		345° 42' 37.8" //		321.613 //		
埋標型式	地上 // 地下	屋上	標識番号	標 看 金属標 //	28-07	//
「セミ・ダイナミック補正適用」 //						
「平成26年4月1日付 標高改定対応済」 //						
GNSS測量による //						

調製 2016年11月08日

基準点成果表

(AREA 6) //

2級登記基準点 28-08 .

					m	
B	34° 12'	18.0984"	X	- 198 838.155		
L	135° 12'	43.5592"	Y	- 72 608.234		
N	0° 26'	34.59"	H		2.468	
				ジオイド高	37.977	
				柱石長	0.090	
				縮尺係数	0.999965	

視準点の名称	平均方向角	距離	備考
		m	
埋標型式	地上 // 地下	屋上	標識番号
			標 石 // 金属標 // 28-08 //
「セミ・ダイナミック補正適用」 // 「平成26年4月1日付 標高改定対応済」 //			
GNSS測量による //			

調製 2016年11月08日

基準点成果表

(AREA 6) ✓

2級登記基準点 28-09

					m
B	34° 12'	10.2335" ✓	X	- 199 085.871 ✓	
L	135° 13'	10.9400" ✓	Y	- 71 909.171 ✓	
N	0° 26'	19.11" ✓	H	3.460 ✓	
			ジオイド高	38.022 ✓	
			柱石長	0.090 ✓	
			縮尺係数	0.999964 ✓	

視準点の名称		平均方向角		距離		備考
② 28-11		262° 34' 10.7" ✓		m 432.582 ✓		
埋標型式	地上 ✓ 地下	屋上	標識番号	標石 金属標 ✓	28-09	✓
「セミ・ダイナミック補正適用」 ✓						
「平成26年4月1日付 標高改定対応済」 ✓						
GNSS測量による ✓						

調製 2016年11月08日

基準点成果表

(AREA 6) //

2級登記基準点 28-10

					m
B	34° 12'	11.1086" //	X	-	199 063.350 //
L	135° 13'	33.6918" //	Y	-	71 326.527 //
N	0° 26'	6.33" //	H		5.048 //
			ジオイド高		38.056 //
			柱石長		0.090 //
			縮尺係数		0.999963 //

視準点の名称		平均方向角		距離		備考
② 28-07		344° 40' 25.8" //		m 465.159 //		
埋標型式	地上 // 地下	屋上	標識番号	標石 金属標 //	28-10	//
「セミ・ダイナミック補正適用」 //						
「平成26年4月1日付 標高改定対応済」 //						
GNSS測量による //						

調製 2016年11月08日

基準点成果表

(AREA 6) ✓

2級登記基準点 28-11

B	34° 12'	8.3111" ✓	X	- 199 141.811 ✓
L	135° 12'	54.2023" ✓	Y	- 72 338.105 ✓
N	0° 26'	28.50" ✓	H	3.985 ✓
				m
				- 199 141.811 ✓
				- 72 338.105 ✓
				3.985 ✓
				37.999 ✓
				0.090 ✓
				0.999964 ✓

視準点の名称		平均方向角	距離	備考
② 28-09		82° 34' 10.7" ✓	m 432.582 ✓	
埋標型式	地上 ✓ 地下	屋上	標識番号	標石 金属標 ✓ 28-11 ✓
「セミ・ダイナミック補正適用」 ✓				
「平成26年4月1日付 標高改定対応済」 ✓				
GNSS測量による ✓				