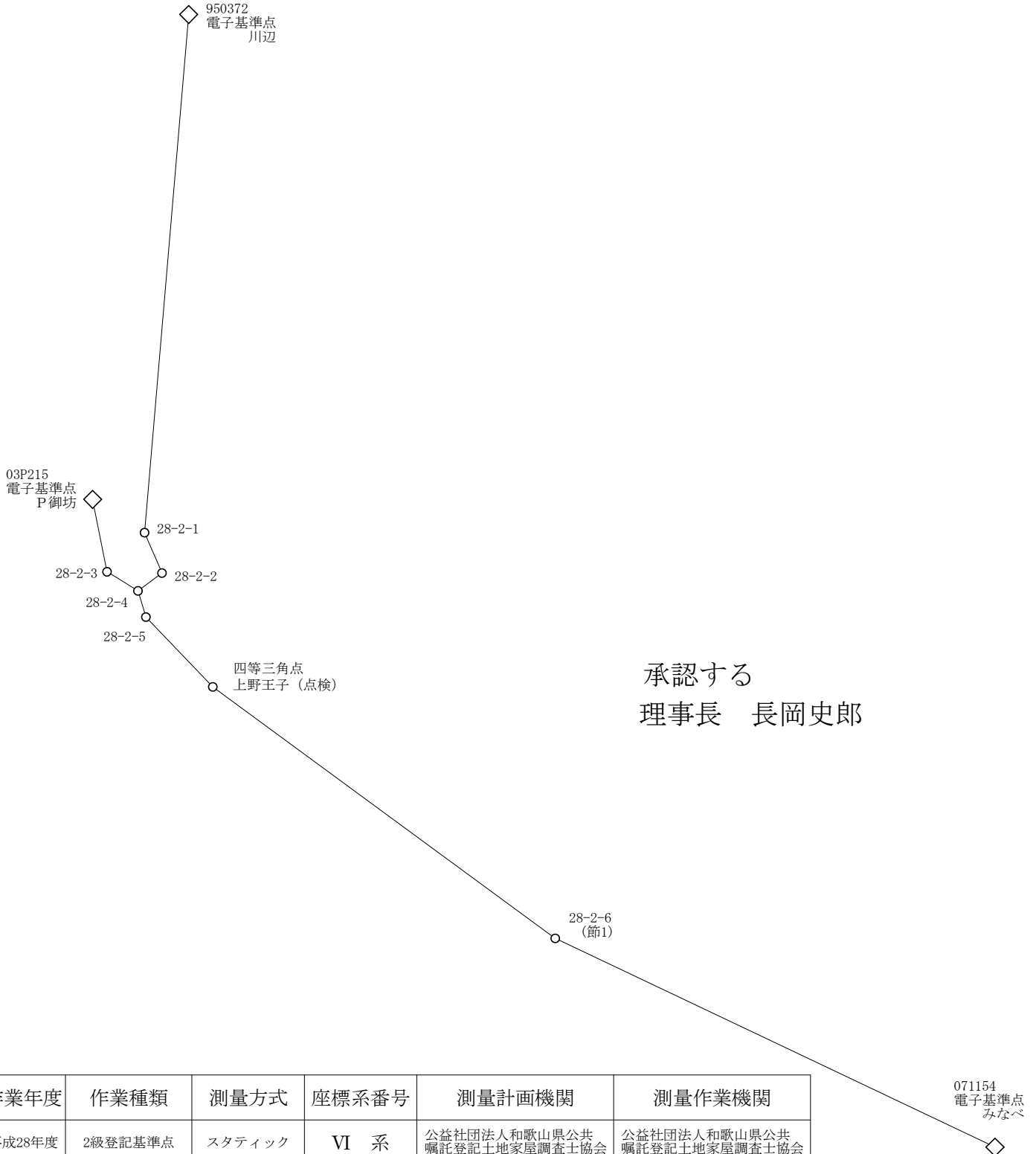
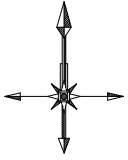


平成28年度 登記基準点設置作業

2級登記基準点測量 平均図

和歌山県御坊市名田町野島地区
縮尺=1/80,000


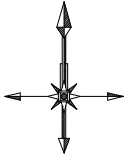


作業年度	作業種類	測量方式	座標系番号	測量計画機関	測量作業機関
平成28年度	2級登記基準点	スタティック	VI 系	公益社団法人和歌山県公共 嘱託登記土地家屋調査士協会	公益社団法人和歌山県公共 嘱託登記土地家屋調査士協会

平成28年度 登記基準点設置作業

2級登記基準点測量 網図

和歌山県御坊市名田町野島地区
縮尺=1/80,000



作業年度	作業種類	測量方式	座標系番号	測量計画機関	測量作業機関
平成28年度	2級登記基準点	スタティック	VI 系	公益社団法人和歌山県公共 嘱託登記土地家屋調査士協会	公益社団法人和歌山県公共 嘱託登記土地家屋調査士協会

登記基準点成果表

(AREA = 6) ✓

2級登記基準点 28-2-1

	°	′	″			m
B	33	50	50.5763	✓	X	-238 478.901
L	135	10	26.1583	✓	Y	-76 445.616
N	0	27	36.46	✓	H	65.055
					柱石長	0.080
					縮尺係数	0.999972

視準点の名称	平均方向角	距 離	備 考
28-2-2	° ′ ″ 156 36 18.6 ✓	m 625.894 ✓	
埋標型式	地上	地下	標識番号
		量土	標石 金属標
28-2-1			

GNSS測量 電子基準点のみを既知点とした基準点
 セミ・ダイナミック補正
 平成26年4月1日付 標高改定対応済

登記基準点成果表

(AREA = 6) ✓

2級登記基準点 28-2-2

	°	′	″			m
B	33	50	31.9976	✓	X	-239 053.323
L	135	10	36.0038	✓	Y	-76 197.102
N	0	27	30.75	✓	H	6.908
					柱石長	0.080
					縮尺係数	0.999972

視準点の名称	平均方向角	距 離	備 考
28-2-1	° ′ ″ 336 36 18.4 ✓	m 625.894 ✓	
埋標型式	地上	地下	標識番号
		量土	標石 金属標
28-2-2			

GNSS測量 電子基準点のみを既知点とした基準点
 セミ・ダイナミック補正
 平成26年4月1日付 標高改定対応済

登記基準点成果表

(AREA = 6) ✓

2級登記基準点 28-2-3

	° , "				m
B	33 50	32.3995	✓	X	-239 034.652 ✓
L	135 10	5.5915	✓	Y	-76 978.849 ✓
N	0 27	47.70	✓	H	5.845 ✓
				柱石長	0.080 ✓
				縮尺係数	0.999973 ✓

視準点の名称	平均方向角	距 離	備 考
28-2-4	° , " 121 40 6.9 ✓	m 517.528 ✓	
埋標型式	地 上	地 下 昼 土	標識番号 標 石 金 属 標 28-2-3

GNSS測量 電子基準点のみを既知点とした基準点
 セミ・ダイナミック補正
 平成26年4月1日付 標高改定対応済

登記基準点成果表

(AREA = 6) ✓

2級登記基準点 28-2-4

	°	′	″			m
B	33	50	23.6966	✓	X	-239 306.349 ✓
L	135	10	22.8082	✓	Y	-76 538.394 ✓
N	0	27	38.00	✓	H	5.716 ✓
					柱石長	0.080 ✓
					縮尺係数	0.999972 ✓

視準点の名称	平均方向角	距 離	備 考
28-2-5	° ′ ″ 163 15 31.9 ✓	m 388.798 ✓	
28-2-3	° ′ ″ 301 40 6.8 ✓	m 517.528 ✓	
埋標型式	地上 地下 屋上	標識番号	標石 金属標 28-2-4

GNSS測量 電子基準点のみを既知点とした基準点
 セミ・ダイナミック補正
 平成26年4月1日付 標高改定対応済

登記基準点成果表

(AREA = 6) ✓

2級登記基準点 28-2-5

	°	′	″			m
B	33	50	11.6422 ✓	X	-239	678.658 ✓
L	135	10	27.2802 ✓	Y	-76	426.404 ✓
N	0	27	35.37 ✓	H		4.066 ✓
				柱石長		0.080 ✓
				縮尺係数		0.999972 ✓

視準点の名称	平均方向角	距 離	備 考
28-2-4	° ′ ″ 343 15 31.7 ✓	m 388.798 ✓	
埋標型式	地 上	地 下 屋 上	標識番号 標石 金属標 28-2-5

GNSS測量 電子基準点のみを既知点とした基準点
 セミ・ダイナミック補正
 平成26年4月1日付 標高改定対応済